





Legende

-  Startpunkt
-  Wanderroute ca. 4,1 km
-  Alternativroute
-  FFH-Gebiet "Porphyrkuppen-landschaft nordwestlich Halle"

Franzigmärk

Die Aue

